

Subir una imagen con la app de Wikimedia Commons



WIKIMEDIA

ESPAÑA

María Bolado
Mentxu Ramilo Araujo

#Wikidamas



¿Dónde encuentro la app?

Play store



Repositorios
libres

Apple store



19:02 B.



Accede a tu cuenta

Nombre de usuario

Contraseña



REGÍSTRATE

ACCEDER

¿Olvidaste la contraseña?

Omitir

Lo primero: iniciar sesión con nuestro nombre de usuari@ en los proyectos Wikimedia.

Se muestran subidas anteriores si las hay.

Pulsamos en el botón +: Podremos elegir entre subir una imagen de la galería o sacar una foto en este mismo momento.



19:03 B.



Contribuciones (396)

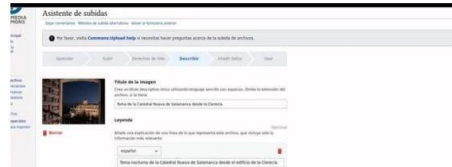


Biblioteca del Conservator... 237m




Wiki Loves Folklore

1 feb. - 28 feb.



Ejemplo de subida de imagen a Commons, introduciendo geolocalización

Trastolillo



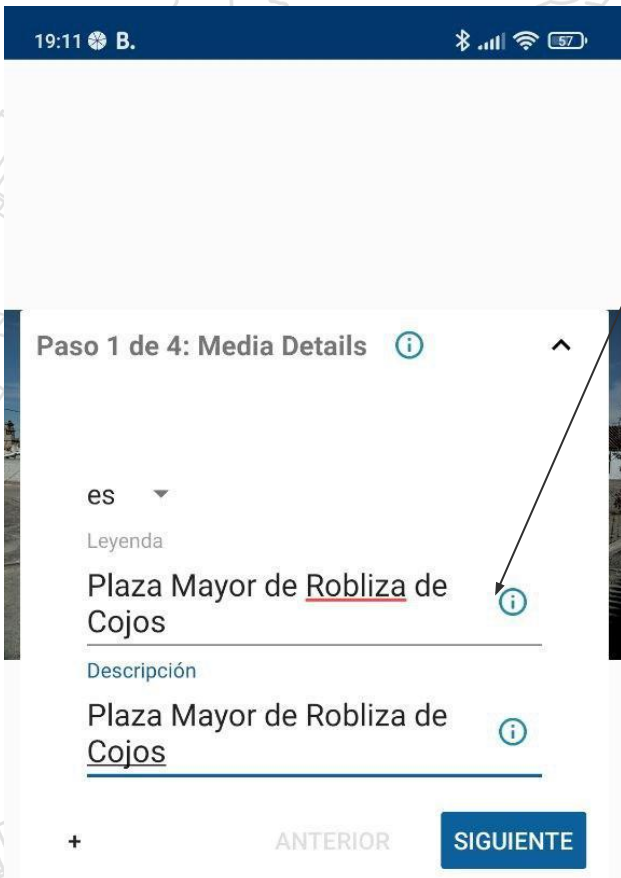
Toma nocturna de la Catedral Nueva de Salamanca desde el edificio de la Cleroía

Trastolillo



Contribuciones





Primer paso de la subida:

- Leyenda
- Descripción

Escribir qué representa la imagen que estamos subiendo. Si ya existe algo parecido, nos lo sugerirá.



19:12 B.



Paso 3 de 4: Categorías

Buscar categorías

Robliza de Cojos

ANTERIOR

SIGUIENTE

La categoría: al escribirla buscará entre las ya existentes.

IMPORTANTE: desde la app no se pueden crear categorías nuevas.

Seleccionamos la licencia.
Recomendamos
CC-BY-SA 4.0

19:12 B.



Paso 4 de 4: Media License

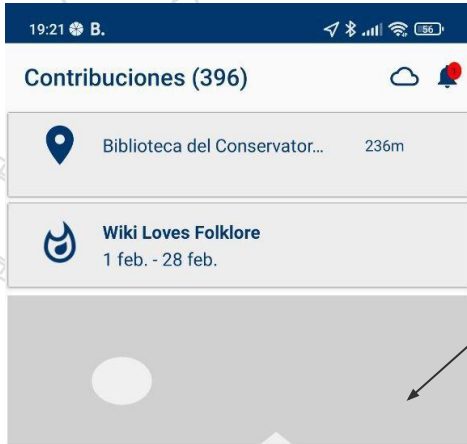
Atribución-CompartirIgual 4.0

Esta imagen se publicará bajo la licencia [Atribución-CompartirIgual 4.0](#)

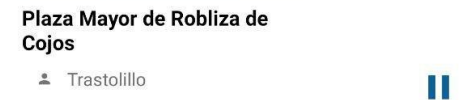
Al subir esta imagen, declaro que se trata de una obra propia, que no contiene material protegido por derechos de autor, o "selfies", y que además se adhiere a las [políticas de Wikimedia Commons](#).

ANTERIOR


ENVIAR



La subida se indica con una barra de progreso.




Ejemplo de subida de imagen a Commons, introduciendo geolocalización



Plaza Mayor de Robliza de Cojos



Ejemplo de subida de imagen a Commons, introduciendo geolocalización



Bonus track:

- Geolocalizar una imagen
- Descubrir lo que falta en Commons para añadir imágenes

Geolocalizar una imagen

Pulsamos sobre el lápiz y nos movemos por el mapa hasta la ubicación de nuestra imagen...

Puedes ayudarte abriendo otro programa de mapas para encontrar mejor la ubicación.




Título Plaza Mayor de Robliza de Cojos


Autor Trastolillo


Leyenda Plaza Mayor de Robliza de Cojos

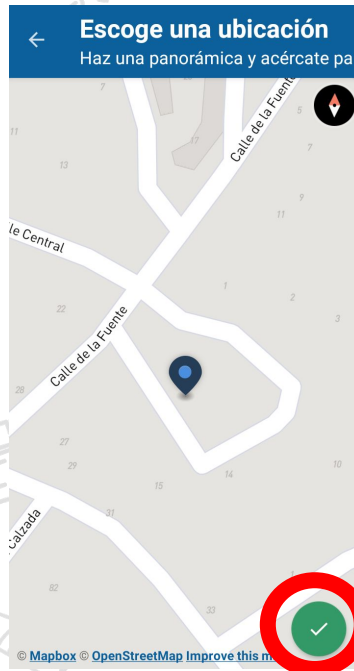
Descripción Plaza Mayor de Robliza de Cojos

En más idiomas

Licencia  CC BY-SA 4.0

Coordenadas  No se proporcionaron

Representaciones  Robliza de Cojos




Título Plaza Mayor de Robliza de Cojos


Autor Trastolillo


Leyenda Plaza Mayor de Robliza de Cojos


Descripción Plaza Mayor de Robliza de Cojos

En más idiomas

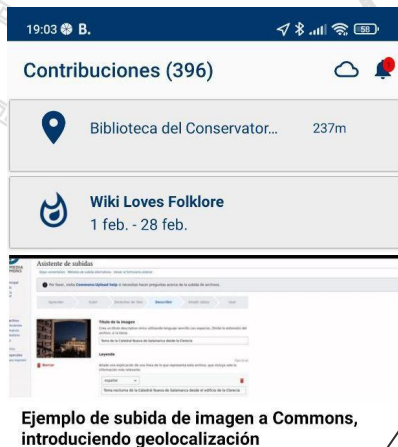
Licencia  CC BY-SA 4.0

Coordenadas  40.8672 N, 5.9771 W

Representaciones  Robliza de Cojos



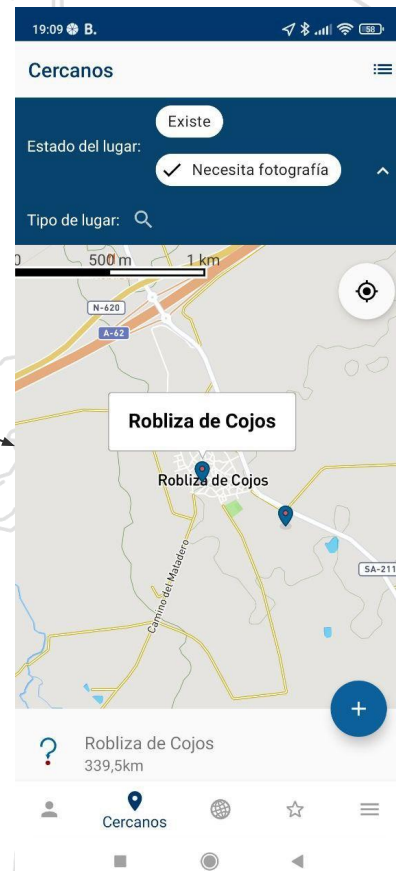
Descubrir lo que falta en Commons para añadir imágenes



Pulsamos sobre el símbolo de marcador de ubicación.

Nos aparece un mapa en el que se muestran elementos próximos que necesitan fotografía.

También podemos buscar en otras áreas.



¡GRACIAS! Eskerrik asko!

mariabolado@wikimedia.es
mentxuramilo@wikimedia.es

www.wikimedia.es



WIKIMEDIA
ESPAÑA

#Wikidamas

